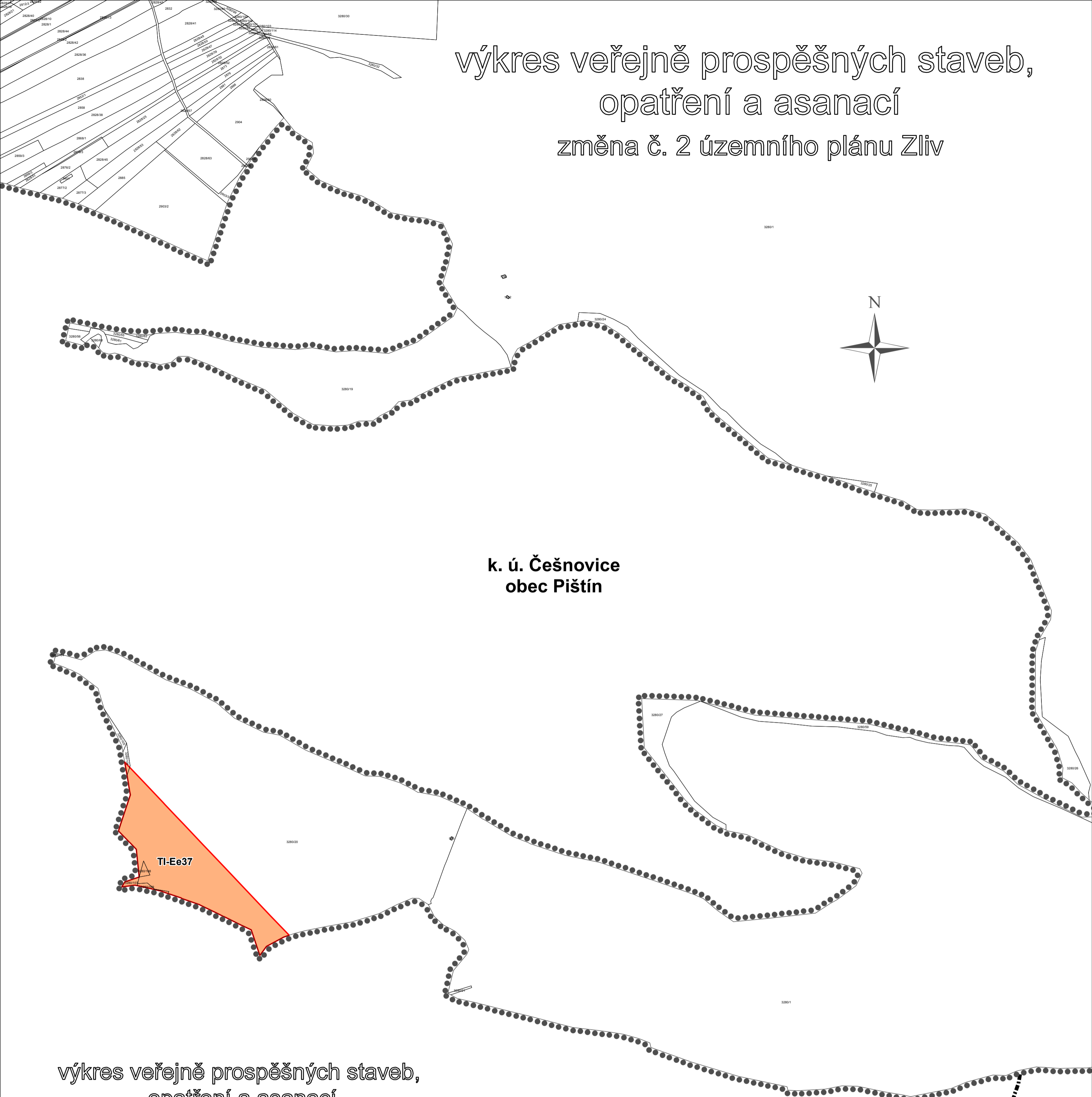


výkres veřejně prospěšných staveb, opatření a asanací změna č. 2 územního plánu Zliv



k. ú. Češnovice
obec Pištín

TI-Ee37




k. ú. Dasný
obec Dasný

výkres veřejně prospěšných staveb, opatření a asanací změna č. 2 územního plánu Zliv

Záznam o účinnosti	
vydávající správní orgán: Zastupitelstvo města Zliv	datum nabytí účinnosti:
oprávněná úřední osoba pořizovatele jméno a příjmení: Ing. Vlastimil Smitka funkce: oprávněná úřední osoba pořizovatele	otisk úředního razítka pořizovatele
jméno a příjmení: MgA. Bc. Petr Ferebauer funkce: starosta města	

UPLAN S.R.O. Vlastibůř 21, 392 01 Soběslav	razítko projektant
datum vyhotovení: duben 2019	
vypracoval: Ing. Vlastimil Smitka	
odpovědný projektant: Ing. arch. Jaroslav Poláček	
číslo paré:	

Legenda

-  hranice katastrálních území
-  správní území
-  plochy a koridory pouze s možností vyvlastnění (dle § 170 stavebního zákona)



měřítko 1:5 000